

ARRETE N° 7802/2000 DU 24 JUILLET 2000
portant modèles de permis « PRE, R, E » et
autorisation exclusive de réservation de
périmètre « AERP »

(J.O. n° 2666 du 16.10.2000, p.3587)

Article premier - En application des dispositions de la loi n° 99-022 du 19 août 1999 portant Code minier ainsi que celles du décret n° 2000-170 du 15 mars 2000 susvisé, sont annexés au présent arrêté les modèles de permis réservés aux petits exploitants (permis « PRE »), de permis de recherche (Permis « R »), de permis d'exploitation (permis « E »), et de l'autorisation exclusive de réservation de périmètre « AERP ».

Art. 2 - En application des dispositions de l'article 226 de la loi n° 99-022 sus indiquée, les permis miniers octroyés en vertu d'une loi antérieure, dont le renouvellement est sollicité par leur titulaire, doivent être transformés selon la nature des activités que ceux-ci sont en droit de mener, soit en permis « R », soit en permis « E », soit en permis « PRE ».

Art. 3 - Sont et demeurent abrogées les dispositions de l'arrêté n° 765/96-MEM du 29 février 1996 portant modèles de permis miniers.

Art. 4 - Le directeur du Bureau du Cadastre Minier de Madagascar, les directeurs chargés des mines ainsi que les chefs de bureaux provinciaux du cadastre minier sont chargés, chacun en ce qui le concerne, de l'exécution du présent arrêté qui sera enregistré et publié au *Journal officiel* de la République.

DIDIM-PITONDRANA N° 7802/2000
TAMIN'NY 24 JOLAY 2000
amaritana ny modelin'ny fahazoan-dàlana « PRE,
R, E » sy fanomezan-dàlana manokana amin'ny
famandrihana faritra « AERP » (idem)

Andininy voalohany - Ho fampiharana ny fepetra voalazan'ny lalàna laharana faha 99-022 tamin'ny 19 aogositra 1999 anaovana ny Fehezanadalàna momba ny harena an-kibon'ny tany, ary koa ny voalazan'ny didim-panjakana laharana faha 2000-170 tamin'ny 15 marsa 2000 voatondro etsy ambony, dia atovana ity didim-pitondrana ity ireo modelin'ny fahazoan-dàlana natokana ho an'ny mpitrandraka madinika (fahazoan-dàlana « PRE »), fahazoan-dàlana hanao fikarohana (fahazoan-dàlana « R »), ny fahazoan-dàlana hitrandraka (fahazoan-dàlana « E ») ary fanomezan-dàlana manokana amin'ny famandrihana faritra « AERP ».

And. 2 - Ho fampiharana ireo fepetra voalazan'ny andininy faha-226 amin'ny lalàna laharana faha 99-022 voatondro etsy ambony, ireo fahazoan-dàlana hikaoka sy hitrandraka harena an-kibon'ny tany nomena araka ny lalàna tany aloha, izay angatahin'ny tompony ny fanavaozana izany, dia tsy maintsy ovàna araka ny karazan'ny asa azony atao, na ho fahazoan-dàlana « R », na fahazoan-dàlana « E », na ho fahazoan-dàlana « PRE ».

And. 3 - Foanana ary dia foana ireo fepetra voalazan'ny didim-pitondrana laharana faha 765/96-MEM tamin'ny 29 febroary 1996 amerana ny modelin'ny fahazoan-dàlana hikaoka sy hitrandraka harena an-kibon'ny tany.

And. 4 - Ny talen'ny birao miadidy ny sora-pananana momba ny harena an-kibon'ny tany eto Madagasikara, ireo tale miandraikitra ny harena an-kibon'ny tany sy ireo lehiben'ny biraom-paritany miadidy ny sora-pananana momba ny harena an-kibon'ny tany no miandraikitra, araka ny tandrify azy avy, ny fanatanterahana ity didim-pitondrana ity izay horaketina am-boky sy havoaka amin'ny *Gazetim-panjakan'*ny Républika.

Bureau du Cadastre Minier
de
Madagascar

Loi n° 99-022 du 19 août 1999 portant Code Minier

PERMIS RESERVE AUX PETITS EXPLOITANTS

N° _____ /

Par Décision numéro _____ en date du _____

Il a été octroyé au nom _____
Personne/ Groupement

Domicile/ Adresse (groupement) _____

Titulaire de la carte d'identité nationale n° _____ délivrée le _____

Le présent permis PRE est valable pour l'exploitation de la (des) substance(s), initialement
Déclarée(s), suivante(s) :

Le périmètre initial dudit permis comporte _____ carré(s) de 2,5 km de côté situé(s)


Principalement sur la carte FTM au 1/100.000 n° _____ et dans la province de _____

Les coordonnées du centre-(s) du(des) carrés, dans le Système Géodésique Laborde (SGL)


Sont listées dans l'annexe « Configuration du Périmètre » qui fait partie intégrante de ce permis.

Le présent permis est valable pour une durée de 8 ans à compter du _____

Photo si personne physique



Fait à _____, le _____



Renouvellement (s)Date Durée Décision N°

Pour l'Autorité compétente

Date Durée Décision N°

Pour l'Autorité compétente

Date Durée Décision N°

Pour l'Autorité compétente

Date Durée Décision N°

Pour l'Autorité compétente

Evolution du permisDate Type Décision N°
Enregistrement

Pour l'Autorité compétente

Date Type Décision N°
Enregistrement

Pour l'Autorité compétente

Date Type Décision N°
Enregistrement

Pour l'Autorité compétente

Date Type Décision N°
Enregistrement

Pour l'Autorité compétente

AVIS IMPORTANT

Le dépôt d'une demande de RENOUELEMENT doit être effectué au Bureau du Cadastre Minier qui a délivré le permis 45 (quarante cinq) jours ouvrables, au moins, avant l'échéance du permis.

Décision : Cession – Mutation – Renonciation – Transformation – Enregistrement : Partenariat- Association- Extension- Gage- Hypothèque

Liste des coordonnées des centres des carrés*Lisitry sy mari-drefin'ny ivon'ny efamira*

N° N°	Province Faritany	Commune Kaominina	Xv	Yv
Nombre de carrés Isan' ny efamira <input data-bbox="461 1921 617 1966" type="text"/>				

Configuration des carrés du périmètre du permis minier Firafitry ny efamira ao amin'ny vakim-paritry ny fahazoan-dâlana N°	N°	<input type="text"/>	Type Sokajy	<input type="text"/>
--	----	----------------------	-----------------------	----------------------

Province Faritany	<input type="text"/>	Nombre de carré(s) Isan'ny efamira	<input type="text"/>
-----------------------------	----------------------	--	----------------------

Date de mise à jour Daty nanaovana fampanarahana Tamin'ny zava - nitranga	<input type="text"/>	Référence Tsiahy	<input type="text"/>
--	----------------------	----------------------------	----------------------

Bureau du Cadastre Minier
de
Madagascar

Loi n° 99-022 du 19 août 1999 portant Code Minier

PERMIS DE RECHERCHE

N° _____ /

Par Arrêté numéro _____ en date du _____

Il a été octroyé au nom de _____

Si personne morale, type de société _____

Domicile/ Siège social _____

Le présent permis R est valable pour la recherche de la (des substance(s) suivante(s) :

Le périmètre initial dudit permis comporte _____ carré(s) de 2,5 km de côté situé(s)

principalement sur la carte FTM au 1/100.000 n° _____ et dans la Province de _____

Les coordonnées du centre(s) du (des) carrés, dans le Système Géodésique Laborde (SGL)

sont listées dans l'annexe « Configuration du Périmètre » qui fait partie intégrante de ce permis.

Le présent permis est valable pour une durée de 10 ans à compter du _____

Photo si personne physique

Fait à _____ le _____

Renouvellement

5 ans

Evolution du permis

Date

Durée

Date

Type

Arrêté N°

Arrêté N°
Enregistrement

Pour l'Autorité compétence

Pour l'Autorité compétente

Date

Type

Arrêté N°
Enregistrement
Pour l'Autorité compétente

Date

Type

Arrêté N°
Enregistrement

Pour l'Autorité compétente

Date

Type

Arrêté N°
Enregistrement

Pour l'Autorité compétente

AVIS IMPORTANT

Le dépôt d'une demande de RENOUELEMENT doit être effectué au Bureau du Cadastre Minier qui a délivré le permis 45 (quarante cinq) jours ouvrables, au moins, avant l'échéance du permis.

Décision : Cession - Mutation - Renonciation - Transformation - Enregistrement : Partenariat- Association- Extension- Gage- Hypothèque

Liste des coordonnées des centres des carrés*Lisitry sy mari-drefin'ny ivon'ny efamira*

N° N°	Province Faritany	Commune Kaominina	Xv	Yv
Nombre de carrés Isan' ny efamira <input data-bbox="461 1915 617 1957" type="text"/>				

Configuration des carrés du périmètre du permis minier Firafitry ny efamira ao amin'ny vakim-paritry ny fahazoan-dàlana N°	N° <input type="text"/>	Type Sokajy <input type="text"/>
--	--------------------------------	--

Province Faritany <input type="text"/>	Nombre de carré(s) Isan'ny efamira <input type="text"/>
--	---

Date de mise à jour Daty nanaovana fampanarahana Tamin'ny zava - nitranga <input type="text"/>	Référence Tsiahy <input type="text"/>
---	---

Bureau du Cadastre Minier
de
Madagascar

Loi n° 99-022 du 19 août 1999 portant Code Minier

PERMIS D'EXPLOITATION

N° _____ /

Par Arrêté numéro _____ en date du _____

Il a été octroyé au nom de _____

Si personne morale, type de société _____

Domicile/ Siège social _____

Le présent permis E est valable pour l'exploitation de la (des) substance(s) initialement

Déclarée(s), suivante(s) : _____

Le périmètre initial dudit permis comporte _____ carré(s) de 2,5 km de côté situé(s)


principalement sur la carte FTM au 1/100.000 n° _____ et dans la Province de _____

Les coordonnées du centre(s) du (des) carrés, dans le Système Géodésique Laborde (SGL)


sont listées dans l'annexe « Configuration du Périmètre » qui fait partie intégrante de ce permis.

Le présent permis est valable pour une durée de 40 ans à compter du _____

Photo si personne physique



Fait à _____ le _____



Renouvellement (s)	Evolution du permis
Date <input type="text"/> Durée <input type="text" value="20 ans"/> Arrêté N° <input type="text"/> Pour l'Autorité compétente <input type="text"/>	Date <input type="text"/> Type <input type="text"/> Arrêté N° <input type="text"/> <i>Enregistrement</i> Pour l'Autorité compétente <input type="text"/>
Date <input type="text"/> Durée <input type="text" value="20 ans"/> Arrêté N° <input type="text"/> Pour l'Autorité compétente <input type="text"/>	Date <input type="text"/> Type <input type="text"/> Arrêté N° <input type="text"/> <i>Enregistrement</i> Pour l'Autorité compétente <input type="text"/>
Date <input type="text"/> Durée <input type="text" value="20 ans"/> Arrêté N° <input type="text"/> Pour l'Autorité compétente <input type="text"/>	Date <input type="text"/> Type <input type="text"/> Arrêté N° <input type="text"/> <i>Enregistrement</i> Pour l'Autorité compétente <input type="text"/>
Date <input type="text"/> Durée <input type="text" value="20 ans"/> Arrêté N° <input type="text"/> Pour l'Autorité compétente <input type="text"/>	Date <input type="text"/> Type <input type="text"/> Arrêté N° <input type="text"/> <i>Enregistrement</i> Pour l'Autorité compétente <input type="text"/>

AVIS IMPORTANT

Le dépôt d'une demande de RENOUELEMENT doit être effectué au Bureau du Cadastre Minier qui a délivré le permis 45 (quarante cinq) jours ouvrables, au moins, avant l'échéance du permis.

Décision : Cession - Mutation - Renonciation - Transformation - Enregistrement : Partenariat- Association - Extension - Gage - Hypothèque

Liste des coordonnées des centres des carrés*Lisitry sy mari-drefin'ny ivon'ny efamira*

N° N°	Province Faritany	Commune Kaominina	Xv	Yv
Nombre de carrés Isan' ny efamira <input data-bbox="461 1917 619 1957" type="text"/>				

Configuration des carrés du périmètre du permis minier Firafitry ny efamira ao amin'ny vakim-paritry ny fahazoan-dàlana N°	N° <input type="text"/>	Type Sokajy <input type="text"/>
--	-------------------------	-------------------------------------

Province Faritany <input type="text"/>	Nombre de carré(s) Isan'ny efamira <input type="text"/>
--	---

Date de mise à jour Daty nanaovana fampanarahana Tamin'ny zava - nitranga <input type="text"/>	Référence Tsiahy <input type="text"/>
---	---

